




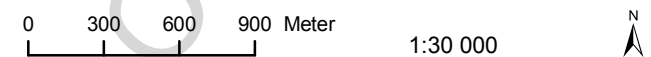


Utvidgat strandskydd i Vallentuna kommun

Tillhör Länstyrelsens förslag till beslut
2014-05-13 för Vallentuna kommun.
Diarienummer 511-39872-2012.

Teckenförklaring

-  **A1** Områdesindelning med beteckning (se värdebeskrivningar)
-  Generellt strandskydd om 100 meter utvidgat till 300 meter från strandlinjen vid normalt medelvattenstånd med undantag av områden avgränsade av detaljplan eller bakre begränsningslinje
-  Detaljplan
-  Gräns för befintligt strandskyddsområde utanför detaljplanelagt område
-  Fastighetsgräns



Upplysningar

För de strandområden där det utvidgade strandskyddet föreslås upphävas kommer generellt strandskydd om 100 meter från strandlinjen vid normalt medelvattenstånd att råda. För övriga strandområden råder strandskydd i enlighet med gällande beslut.

För vattenområdena visas inte det generella strandskyddets utbredning på kartan av karttekniska skäl.

